



ZODP. PROJ. PROJEKTANT	Ing. M. Špička Ing. M. Špička 		
Objednatel : Masarykova univerzita, Žerotínovo nám. 617/9, 601 77, Brno, IČ:00216224, DIČ: CZ00216224		PROXIMA projekt, s.r.o, Lidická 19, 602 00, Brno IČ:28273231, DIČ:CZ28273231, Tel. : 604 349 357 web : www.proximaprojekt.cz	
STAVBA	MÍSTO STAVBY : parc. č. 1314, 4609/95, 1317/1 v k. ú Královo Pole (611484)	STUPEŇ	D.S.P.+D.P.S.
STATICKÉ ZAJIŠTĚNÍ VŠ KOLEJÍ MÁNESOVA 12 Mánesova 2556/12a, 2556/12c, 612 00, Brno–Královo Pole parc. č. 1314, 4609/95, 1317/1		FORMÁT	A4
		DATUM	06/2021
		Č. AKCE	009–2021
		MĚŘÍTKO	
SONDY K ZÁKLADŮM		Č. PŘÍLOHY	D.13

ZJIŠTĚNÍ STAVU ZALOŽENÍ

**OBJEKTU PARCELA ČÍSLO 1314, K.Ú. KRÁLOVO POLE
MÁNESOVY KOLEJE V BRNĚ**

Ondřej Kepák

v Brně dne 15.4.2021

OBSAH

1. ÚVOD	3
2. METODIKA.....	4
3. ROZMÍSTĚNÍ SOND	4
4. VÝSLEDKY SONDÁŽNÍCH PRACÍ.....	5
4.1. SONDA K ZÁKLADŮM S1.....	5
4.2. SONDA K ZÁKLADŮM S2.....	6
4.3. SONDA K ZÁKLADŮM S3.....	7
4.4. SONDA K ZÁKLADŮM S4.....	8

1. ÚVOD

Na základě objednávky PROXIMA projekt, s.r.o. bylo provedeno zjištění stavu založení objektu parcela číslo 1314, k.ú. Královo Pole, Mánesovy koleje v Brně. Stav založení byl zjišťován v kopaných sondách. Rozsah sondáže byl stanoven objednavatelem.



Lokalizace objektu parcela číslo 1314, k.ú. Královo Pole, Mánesovy koleje v Brně

2. METODIKA

Účelem provedených prací bylo zjištění způsobu založení objektu. Zjištění stavu založení bylo provedeno v kopaných sondách. sondách

3. ROZMÍSTĚNÍ SOND

Rozmístění sond dle zadání objednavatele je uvedeno v následujícím schématu.

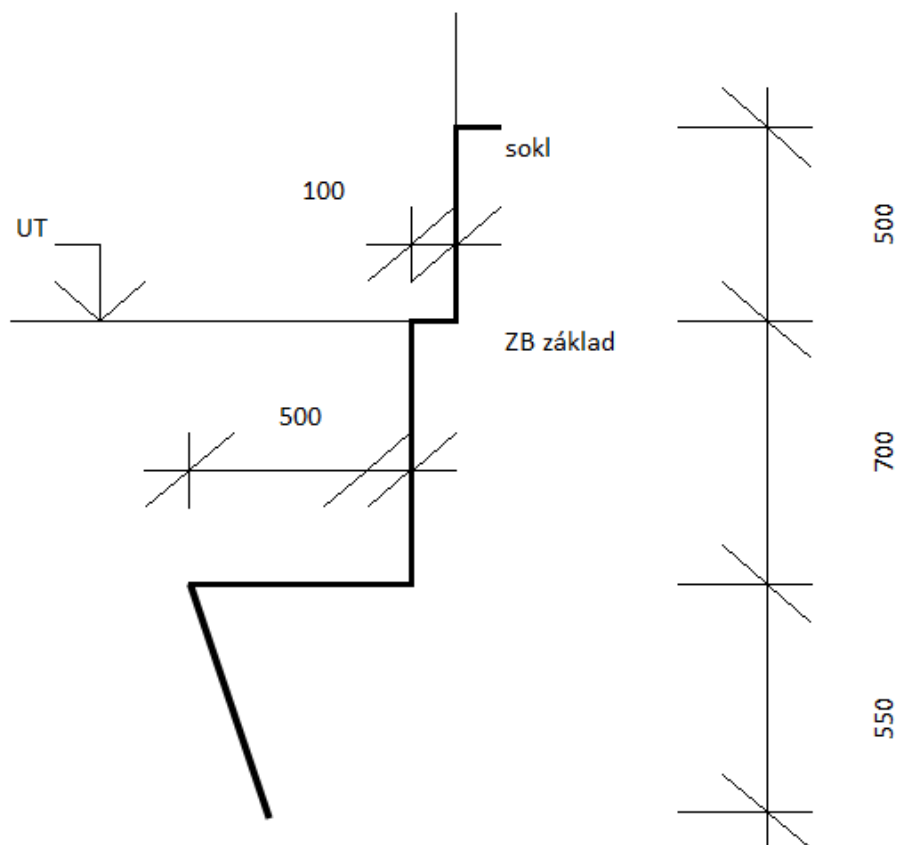


Lokalizace sond na objektu parcela číslo 1314, k.ú. Královo Pole, Mánesovy koleje v Brně

4. VÝSLEDKY SONDÁŽNÍCH PRACÍ

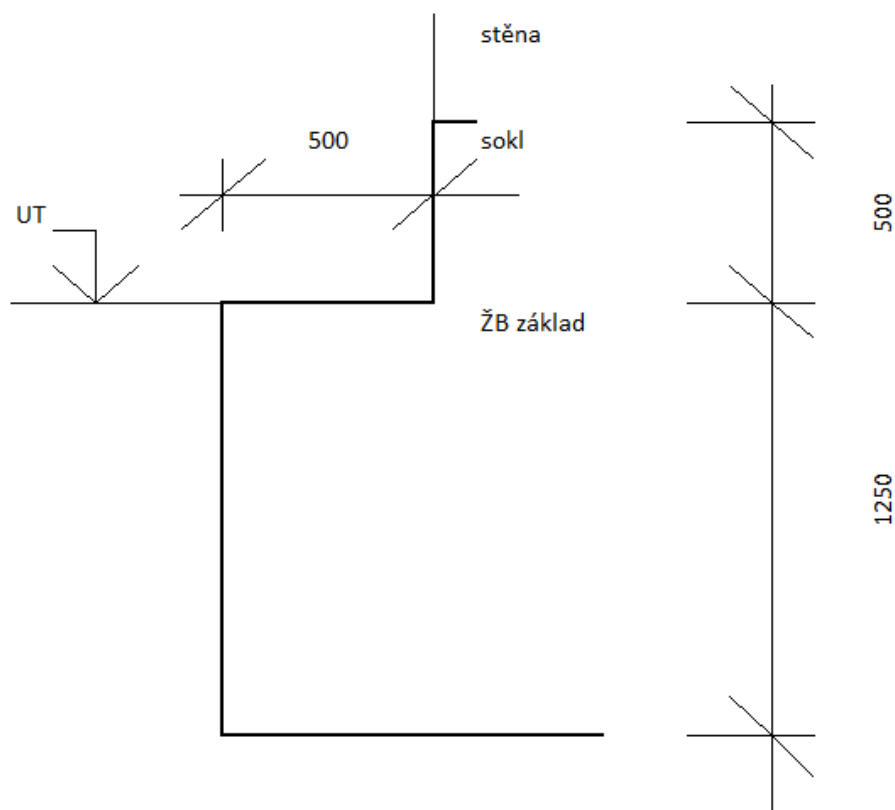
4.1. Sonda k základům S1

S1 (foto 5578 - 5588)



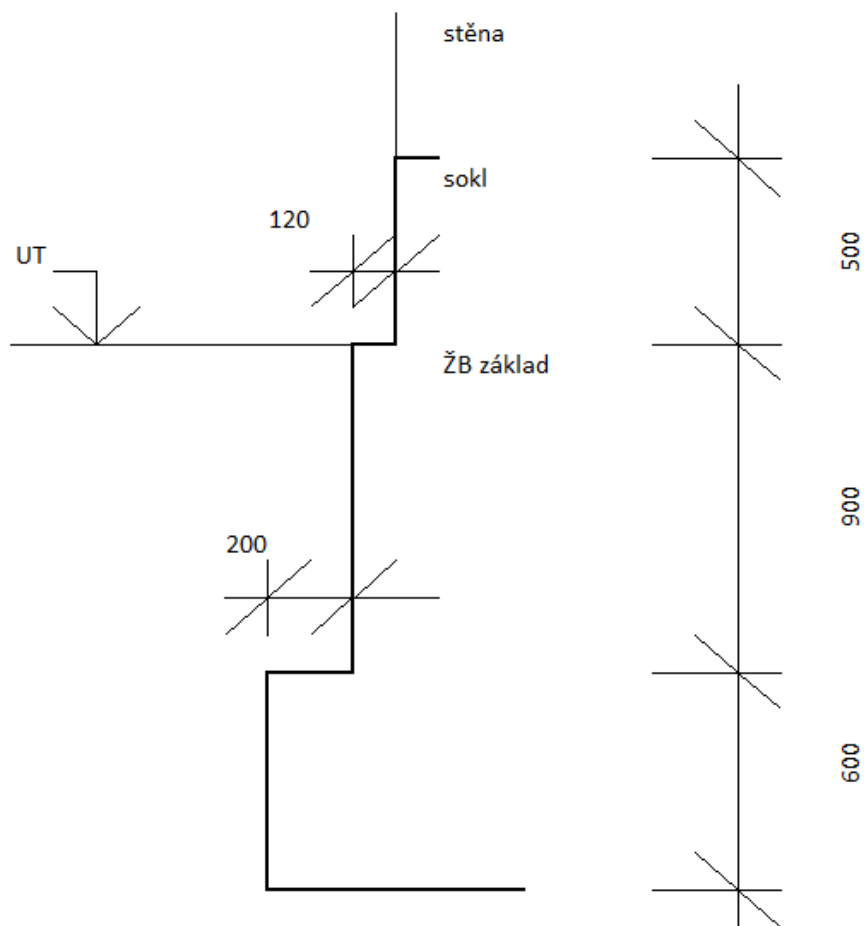
4.2. Sonda k základům S2

S2 (foto 5564 - 5577)



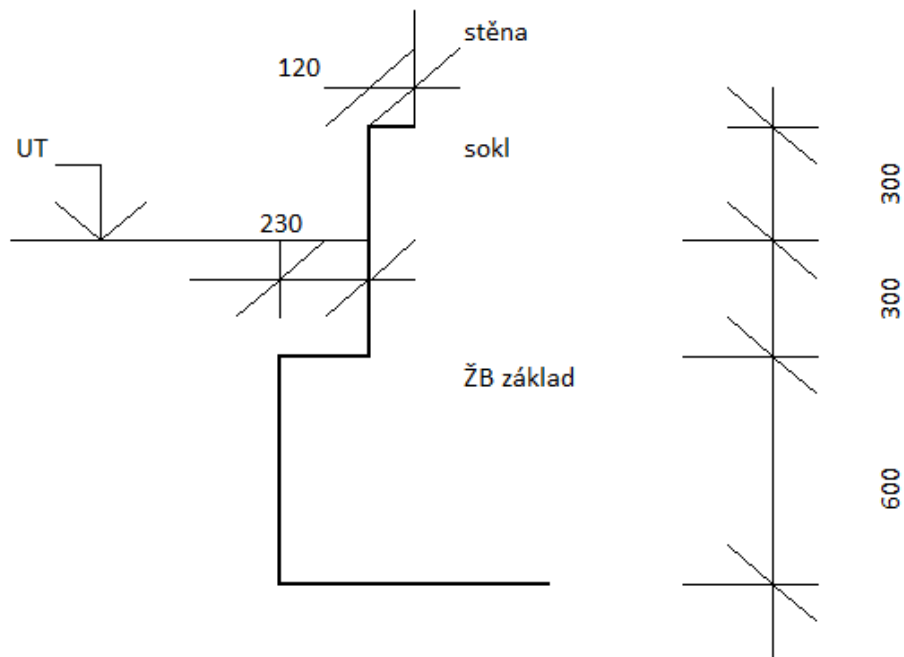
4.3. Sonda k základům S3

S3 (foto 5553 - 5563)



4.4. Sonda k základům S4

S4 (foto 5538 - 5552)



V Brně dne 15.4.2021

Ondřej Kepák