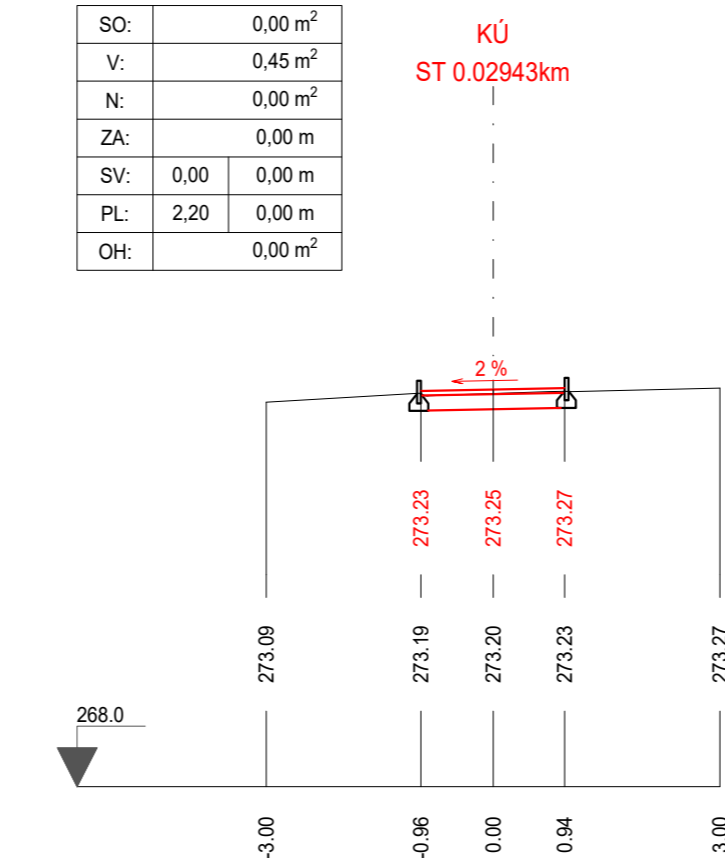
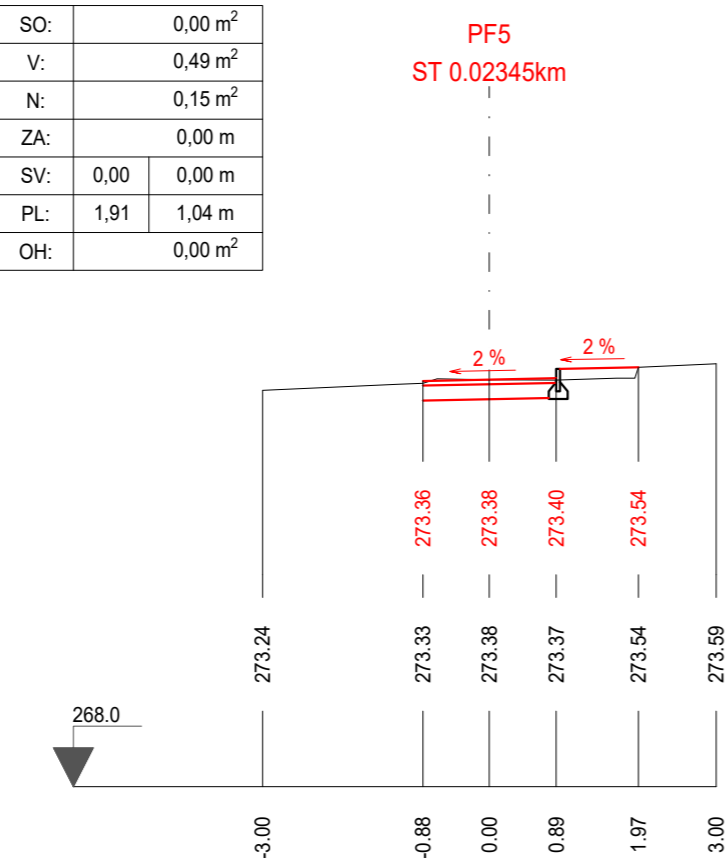
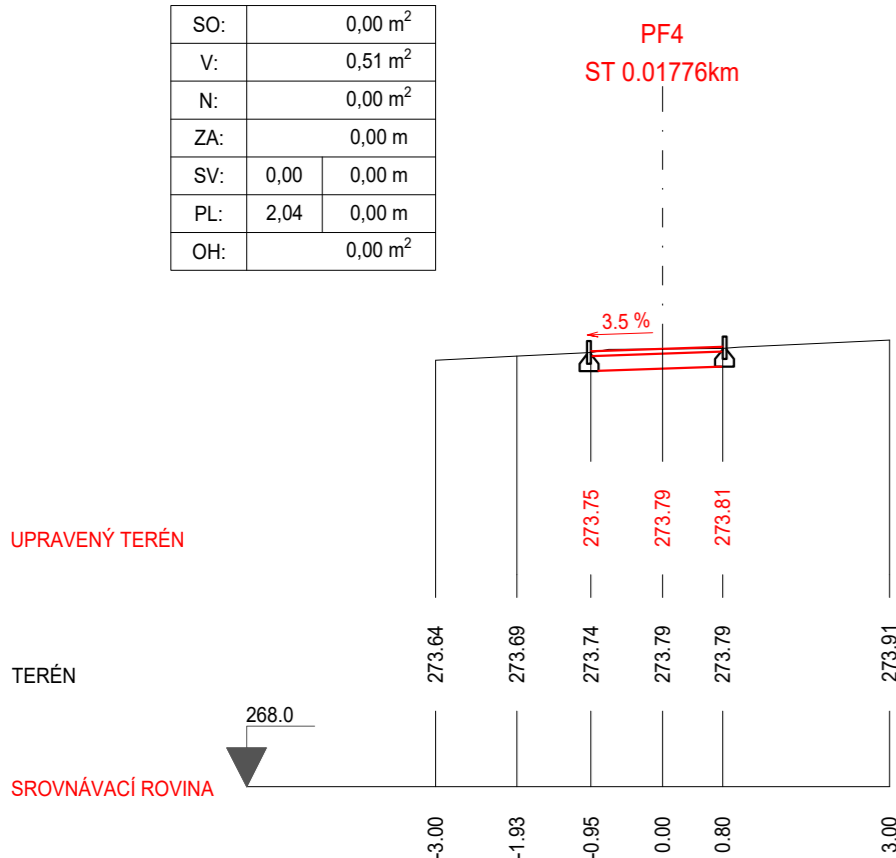
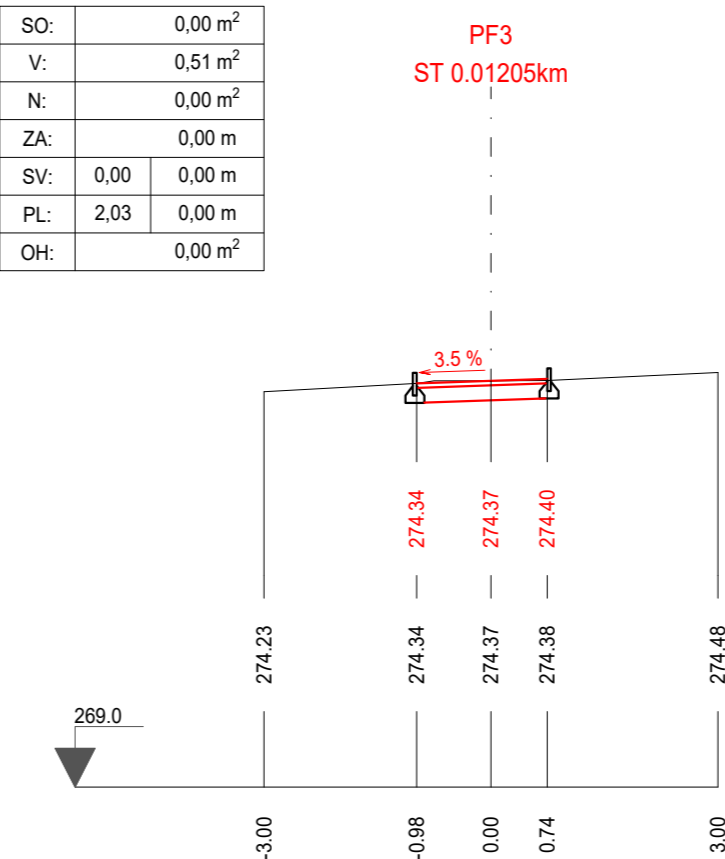
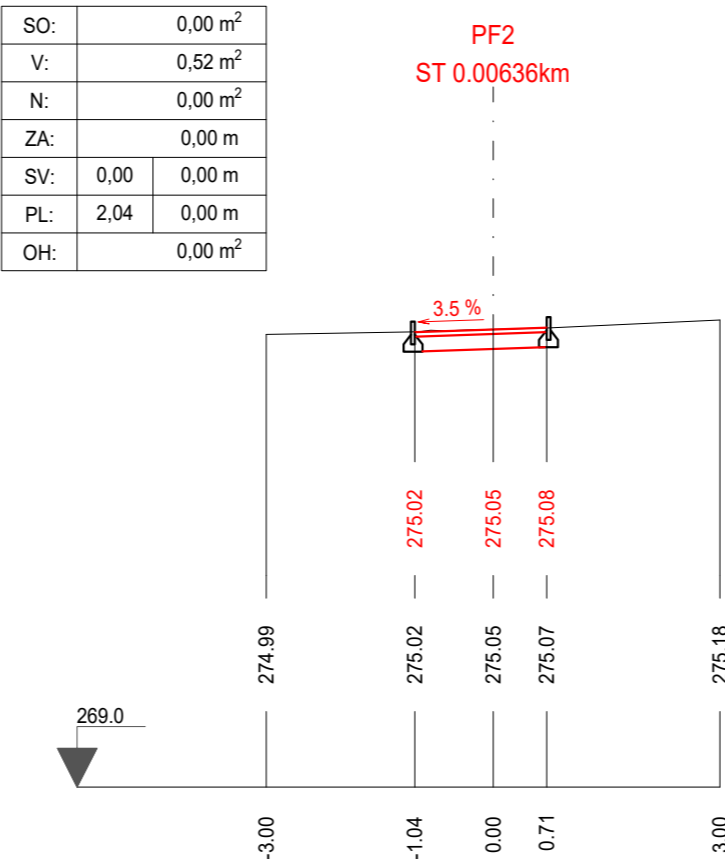
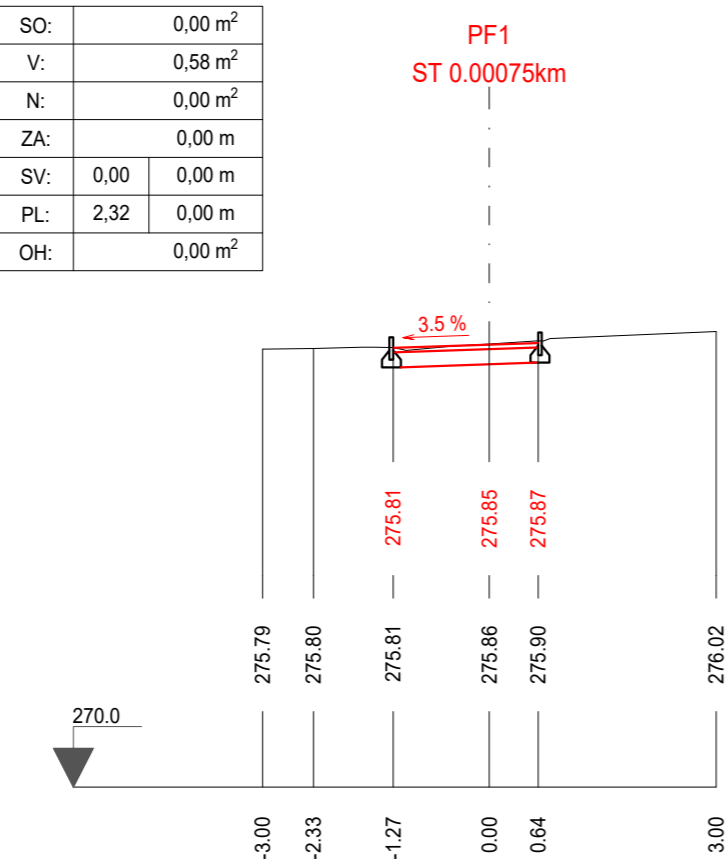
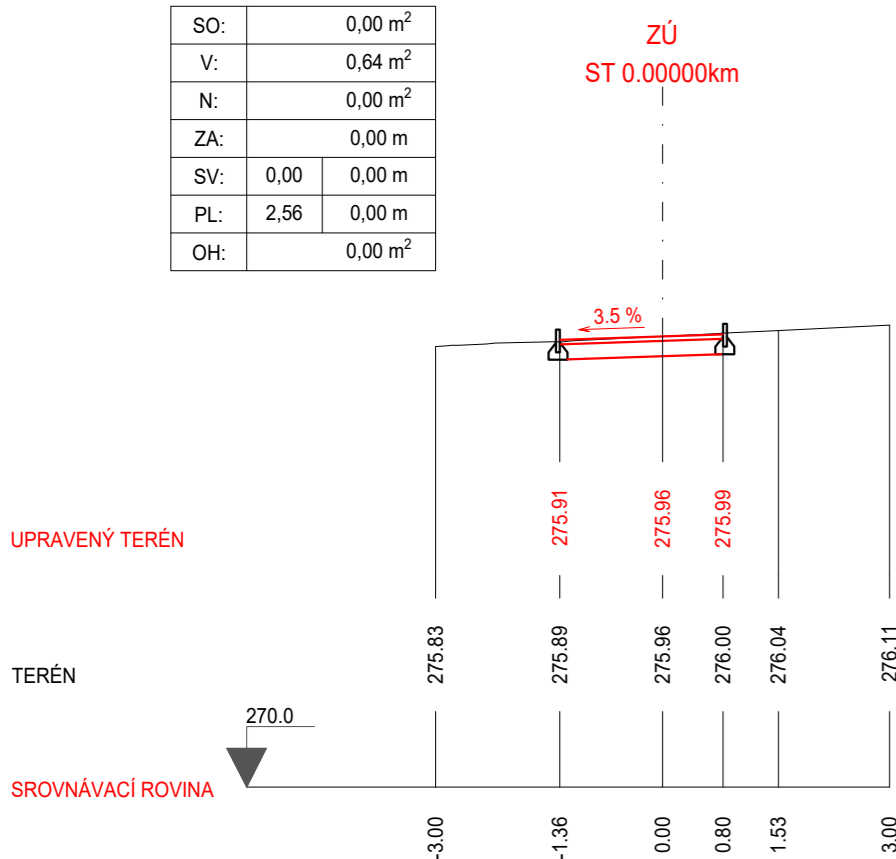


PŘÍČNÉ PROFILY - SO 06.3 - ZADNÍ CESTA ZÚ - KÚ

M 1:100

KÓTOVÁNO V m



TABULKA KUBATUR:

úsek	úsek (m)	s. ornice (m3)	výkop (m3)	násyp (m3)	zához (m3)	svahování (m2)		plán (m2)		Ohumus (m3)
						výkop	násyp	výkop	násyp	
Z.Ú.-1	0.8	0.0	0.5	0.0	0.0	0.0	0.0	1.8	0.0	0.0
1-2	5.6	0.0	3.1	0.0	0.0	0.0	0.0	12.2	0.0	0.0
2-3	5.7	0.0	2.9	0.0	0.0	0.0	0.0	11.6	0.0	0.0
3-4	5.7	0.0	2.9	0.0	0.0	0.0	0.0	11.6	0.0	0.0
4-5	5.7	0.0	2.8	0.4	0.0	0.0	0.0	11.3	2.9	0.0
5-K.Ú.	6.0	0.0	2.8	0.4	0.0	0.0	0.0	12.3	3.1	0.0
celkem	29.43	0.00	15.00	0.85	0.00	0.00	0.00	60.79	6.05	0.00

KÓTOVÁNÍ V m, VYTÝČ. SÍŤ 5 x 5 m



MUNI

AKCE:	ÚPRAVA ZAHRADY CLR PRO POTŘEBY VÝUKY A STUDENTŮ S SPECIFICKÝMI POTŘEBAMI - CLR LF MU	Ing. Radek Kvasnica Heleny Malířové 155/2, 638 00 Brno tel: 603 284 841, IČ: 02154234 kvasnica.radek@typha.cz	
KAT. ÚZEMÍ :	BRNO - VEVEŘÍ (610372)	ZODP. PROJEKTANT:	ING. O. REMEŠ (A3)
OBEC :	BRNO - VEVEŘÍ		ING. R. KVASNICA
KRAJ :	JIHOMORAVSKÝ	PROJEKTANT:	ING. O. MOTÁLÍK
INVESTOR :	MASARYKOVA UNIVERZITA, ŽEROTÍNNOVO NÁM. 617/9, 601 77 BRNO	NÁZEV PROJEKTU:	INVEST4MUNI
OBSAH:	DOKUMENTACE PRO PROVÁDĚNÍ STAVBY TERÉNNÍ ÚPRAVY SO 06.3 - ZADNÍ CESTA	REG. ČÍSLO:	CZ.02.02.01/00/23_023/0009100
		FORMÁT:	3 x A4
		DATUM:	SRPEN 2025
		MĚŘÍTKO:	PARÉ:
PŘÍLOHA:	D3.6.3 - PŘÍČNÉ ŘEZY - ZÚ - KÚ, VV	1 : 100	